



АДМИНИСТРАЦИЯ ГОРОДА ПЕРМИ
ДЕПАРТАМЕНТ ЗЕМЕЛЬНЫХ ОТНОШЕНИЙ

РЕШЕНИЕ

О размещении объектов № 1989 от 24.10.2019

г. Пермь, ул. Сибирская, 15

Департамент земельных отношений администрации города Перми в соответствии с пунктом 3 статьи 39.36 Земельного кодекса Российской Федерации, Положением о порядке и условиях размещения объектов на землях или земельных участках, находящихся в государственной или муниципальной собственности, на территории Пермского края без предоставления земельных участков и установления сервитутов, публичного сервитута, утвержденным постановлением Правительства Пермского края от 22.07.2015 № 478-п

разрешает: администрации Орджоникидзевского района города Перми (ИНН 5907005289, ОГРН 1025901514209, место нахождения: 614026, Пермский край, г. Пермь, ул. Александра Щербакова, 24)

размещение объекта: элементы благоустройства территории, в том числе малые архитектурные формы, за исключением некапитальных нестационарных строений и сооружений, рекламных конструкций, применяемых как составные части благоустройства территории

на землях: государственная собственность на которые не разграничена

на срок: 1 год

местоположение: Пермский край, г. Пермь, Орджоникидзевский район, ул. Кабельщиков, 17

Территория, согласно схеме, расположена в зоне с особыми условиями использования территорий - приаэродромная территория аэродрома аэропорта Большое Савино.

Администрации Орджоникидзевского района города Перми:

1. Соблюдать правила охранных зон воздушного пространства, установленные постановлением Правительства Российской Федерации от 11.03.2010 № 138 «Об утверждении Федеральных правил использования воздушного пространства Российской Федерации»;

2. Соблюдать требования пункта 3.6 Правил благоустройства и содержания территории в городе Перми, утвержденных решением Пермской городской Думы от 18.12.2018 № 265.

Приложение: схема предполагаемых к использованию земель или части земельного участка на 3 л. в 1 экз.

Начальник отдела
предоставления земельных участков
по работе с юридическими лицами



Н.М. Санникова

Схема предполагаемых к использованию земель или части
земельного участка

Объект: элементы благоустройства

Местоположение: г. Пермь, район Орджоникидзевский, ул. Кабельщиков, дом 17
(согласно сведениям государственного кадастра недвижимости)

Площадь земель или части земельного участка, кв. м: 400

Категория земель: земли населенных пунктов
(при наличии)

Вид разрешенного использования: размещение элементов благоустройства
(при наличии)

Каталог координат, м		
№ точки границы	X	Y
н1	527628.65	2235179.44
н2	527636.14	2235197.98
н3	527617.60	2235205.47
н4	527610.11	2235186.93
н1	527628.65	2235179.44

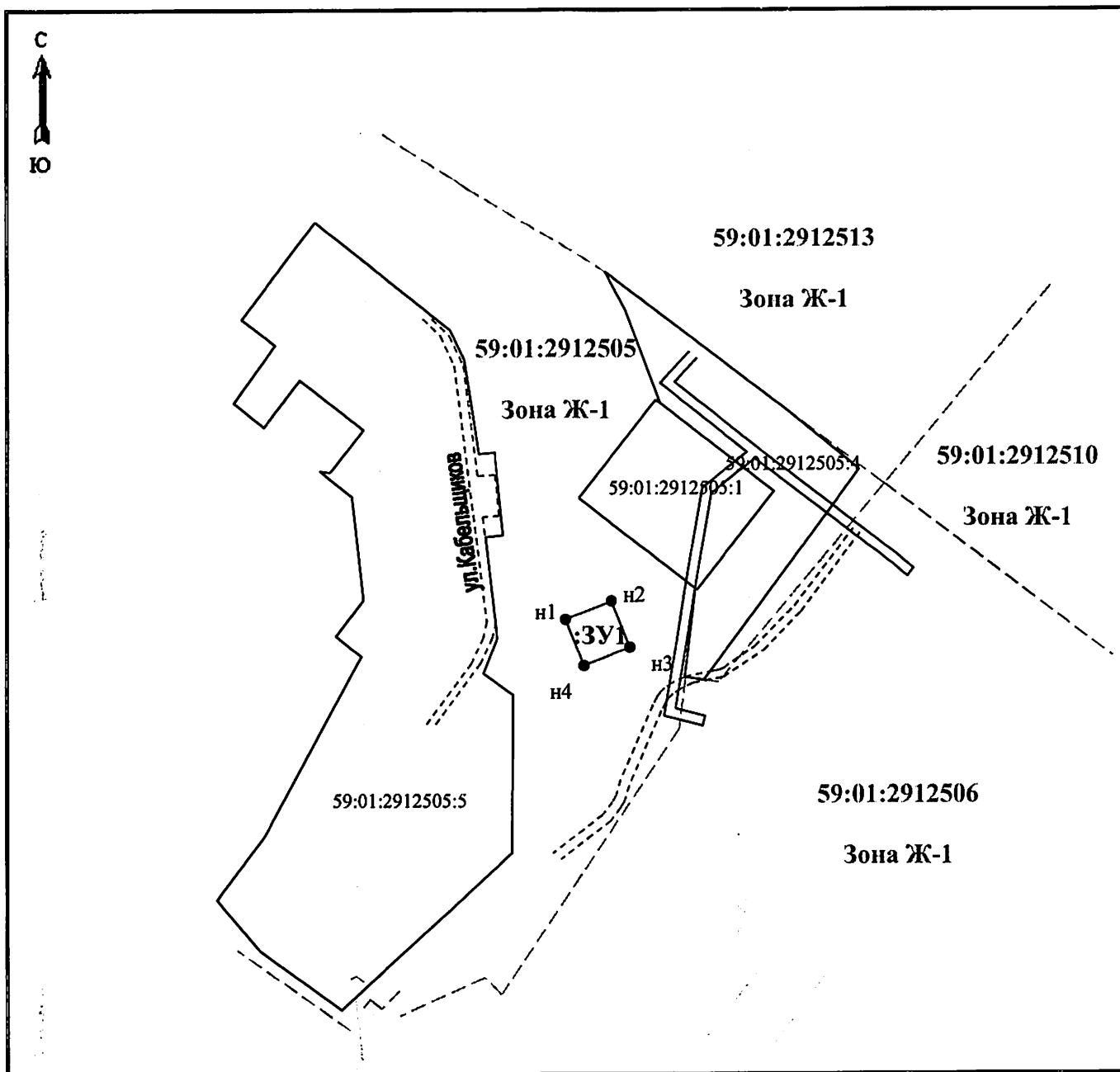
Описание границ смежных землепользователей:

от точки н1 до точки н2 - земли населенных пунктов

от точки н2 до точки н3 - земли населенных пунктов

от точки н3 до точки н4 - земли населенных пунктов

от точки н4 до точки н1 - земли населенных пунктов





Условные обозначения:

:ЗУ1 – обозначение земельного участка, находящегося в государственной или муниципальной собственности

59:01:2912505 – обозначение кадастрового квартала

59:01:2912505:1 – обозначение земельного участка, сведения о котором внесены в ГКН

 – вновь образованная часть границы, сведения о которой достаточны для определения ее местоположения

 – существующая часть границы, имеющиеся в ГКН

----- – граница кадастрового квартала

————— – граница охранной зоны инженерных коммуникаций

----- – граница проезжей части (дорога)

н1 – обозначение характерной точки границы

● – характерная точка границы, сведения о которой позволяют однозначно определить ее положение на местности

1: 2500 Система координат МСК-59 (Зона 2), Зона многоэтажной жилой застройки
4 этажа и выше (Ж-1)

Масштаб

Заявитель:

глава администрации Орджоникидзевского района

Е.В. Карабатов

(подпись, расшифровка подписи)

МП

Верно

(для юридических лиц
и индивидуальных предпринимателей)